

FLÄCHENWIDMUNGSPLAN GEMEINDE MUNDERFING	EV.NR.	EV.NR.ÄNDERUNG
	FW 5	FW 5.48
	2013	

TEIL A: FLÄCHENWIDMUNGSTEIL NR. 5
ÄNDERUNG NR. 5.48 **M 1 : 5.000**

GRUNDLAGE TEIL B: ÖEK NR. 2 **BESCHLUSS**
DES GEMEINDERATES VOM

ÖFFENTLICHE AUFLAGE **BESCHLUSS**
DES GEMEINDERATES

AUFLAGE	VON	BIS	ZAHL	
			DATUM	

--	--

RUNDSIEGEL
BÜRGERMEISTER/IN
RUNDSIEGEL
BÜRGERMEISTER/IN

GENEHMIGUNG **KUNDMACHUNG**
DER OÖ. LANDESREGIERUNG

	KUNDMACHUNG	VOM
	ANSCHLAG	AM
	ABNAHME	AM
	RECHTSWIRKSAM	AB
RUNDSIEGEL BÜRGERMEISTER/IN		

VERORDNUNGSPRÜFUNG
DER OÖ. LANDESREGIERUNG

PLANVERFASSER

ARGE raum-planA DIPL. ING. DR. CHRISTOPH HAUSER NAME	TELEFUNKENSTRASSE 2 A-4840 VÖCKLABRUCK ANSCHRIFT
--	--

VÖCKLABRUCK
19.2.2025

LEGENDE

- W Wohngebiet
- SP Schutz- oder Pufferzone im Bauland
SP1: Es ist nur die Errichtung von Nebengebäuden zulässig.
- D Dorfgebiet
- M Gemischtes Baugebiet
- MB Eingeschränktes gemischtes Baugebiet
- B Betriebsbaugebiet
- fließender Verkehr
- Für die Land- und Forstwirtschaft bestimmte Fläche, Ödland
- Trg 3 Trenngrün, Trg 3: Funktion: Abstand zur Bahn, jegliche Bebauung ist unzulässig, Bepflanzung erwünscht
- B151 Landesstraßen B mit Schutzzonen
- ÖBB-NB Nebenbahn
Festgelegte Widmung: Land- und Forstwirtschaft, Ödland
- ÖBB 110kV Hochspannungsfreileitung oder Bahnstromleitung mit Schutzbereich
- Transformatorstation
- Wald entsprechend der forstrechtlichen Planung
- Gewässer fließend



Änderungsgebiet aktuell



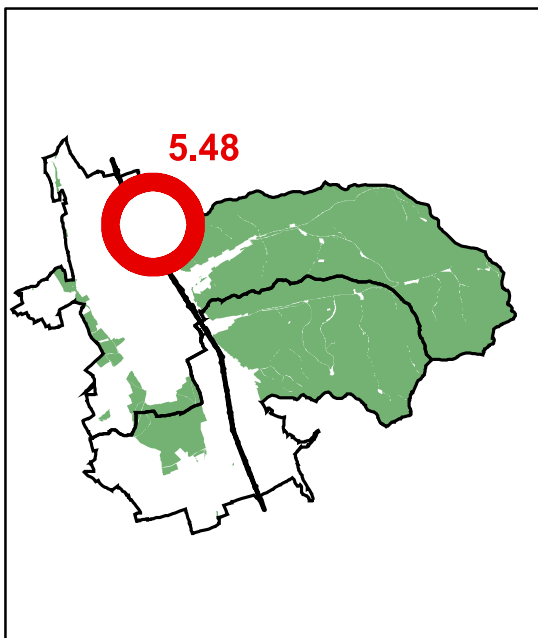
Änderungsgebiet nicht aktuell

Plangrundlage DKM (Stand 2024); © Bundesamt für Eich- und Vermessungswesen;
Datenkopie zur Verfügung gestellt von der Gemeinde am 18.12.2024

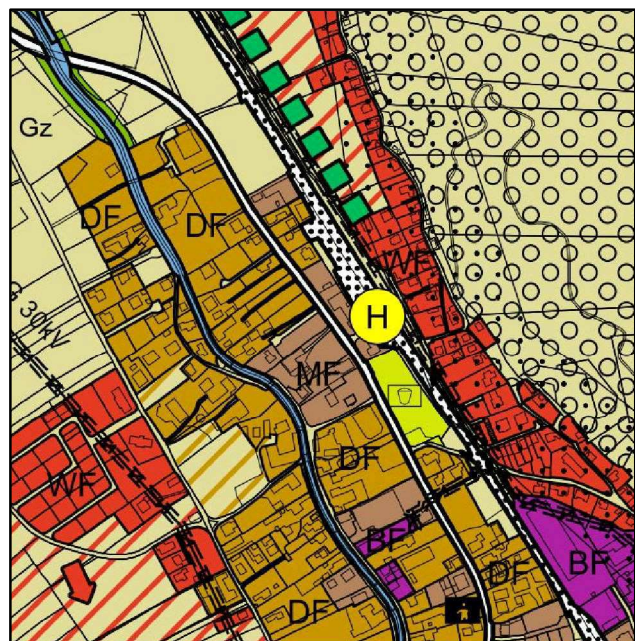
ÄNDERUNGEN

Parzellen Nr.	Bisherige Widmung	Neue Widmung	Fläche (ca.)
366/2 tw.	Land- und forstwirtschaftliche Fläche, Ödland	Wohngebiet	293 m ²

ÜBERSICHTSPLAN



ÖEK AUSSCHNITT



550/11

50/10

368/1

139

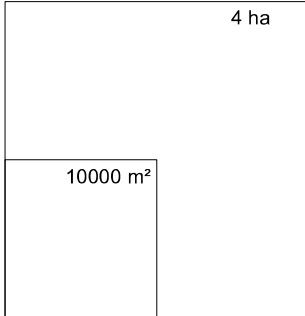
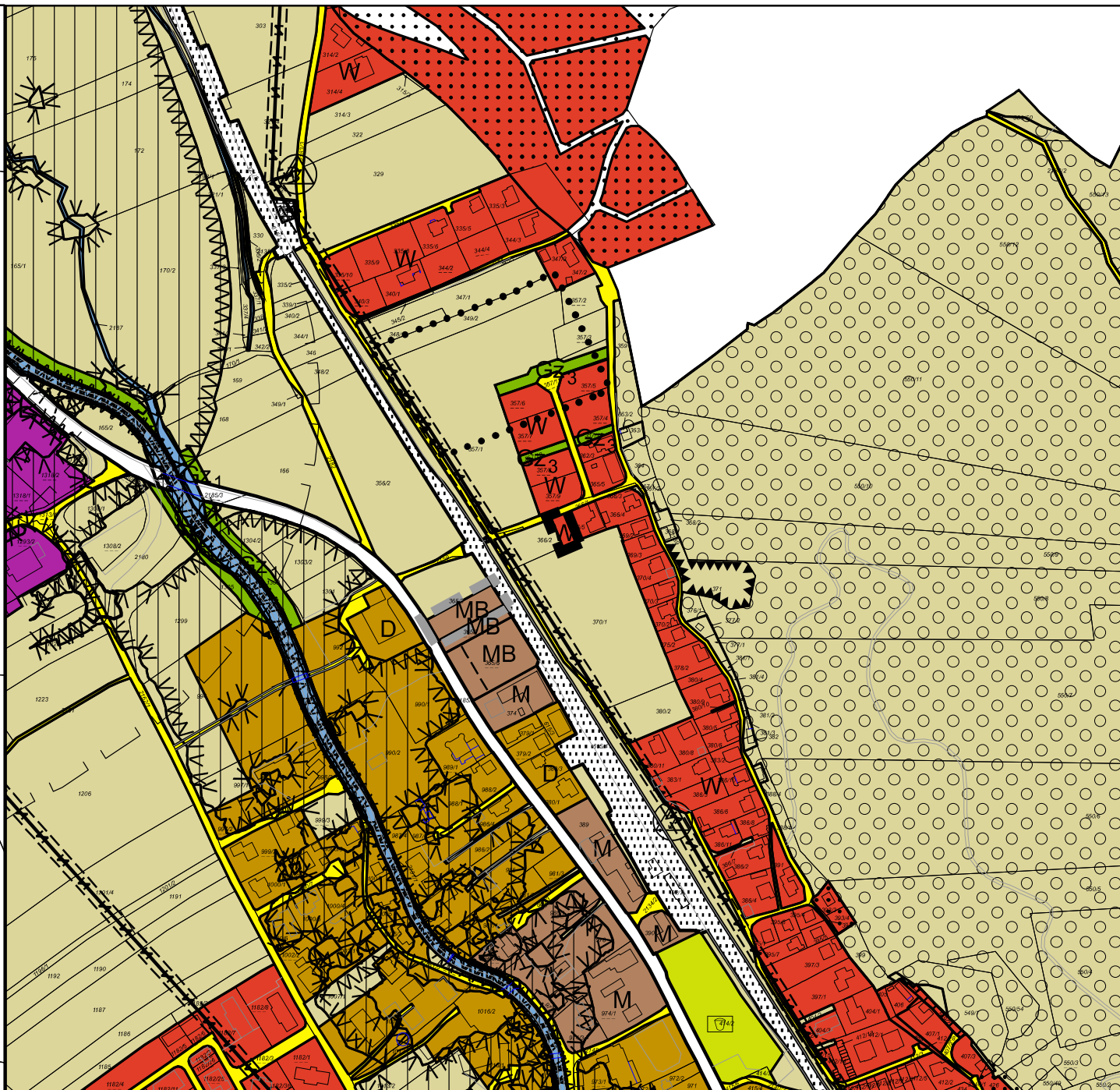
371

0/2

375/2

30/2

1000



M 1 : 5.000



Bisherige Widmung



