

FLÄCHENWIDMUNGSPLAN GEMEINDE MUNDERFING	EV. NR.	EV.NR.ÄNDERUNG
	ÖEK 2	ÖEK 2.20
	2013	

TEIL B: ÖRTLICHES ENTWICKLUNGSKONZEPT NR. 2 M 1:10.000
ÄNDERUNG NR. 2.20

ÖFFENTLICHE AUFLAGE	BESCHLUSS DES GEMEINDERATES
---------------------	--------------------------------

AUFLAGE	VON	BIS	ZAHL	
			DATUM	

--	--

RUNDSIEGEL	BÜRGERMEISTER/IN	RUNDSIEGEL	BÜRGERMEISTER/IN
------------	------------------	------------	------------------

GENEHMIGUNG DER OÖ. LANDESREGIERUNG	KUNDMACHUNG
--	-------------

	KUNDMACHUNG	VOM
	ANSCHLAG	AM
	ABNAHME	AM
	RECHTSWIRKSAM	AB
	RUNDSIEGEL	BÜRGERMEISTER/IN

VERORDNUNGSPRÜFUNG DER OÖ. LANDESREGIERUNG	
---	--

PLANVERFASSER/IN	
ARGE raum-planA Dipl.-Ing. Dr. Christoph Hauser	Telefunkenstraße 2, 4840 Vöcklabruck







NAME	ANSCHRIFT
VÖCKLABRUCK	8.8.2024

Rundsiegel / Stempel	Ort	Datum	Unterschrift
----------------------	-----	-------	--------------






LEGENDE

1. BAULANDKONZEPT:



FUNKTIONEN - GENERALISIERTE FLÄCHENWIDMUNG

-  WF Wohnfunktion
-  DF Dörfliche Siedlungsfunktion
-  MF Mischfunktion
-  ZF Zentrumsfunktion
-  BF betriebliche Funktion
-  SF Sonderfunktion mit Angabe der Zweckbestimmung

ENTWICKLUNGSZIELE
MÖGLICHE SIEDLUNGSENTWICKLUNG,
BAUERWARTUNGSLAND



-  mögliche Siedlungsentwicklung - Wohnfunktion
-  mögliche Siedlungsentwicklung - Betriebliche Funktion
-  vorrangige Entwicklungsrichtung BF
-  Siedlungsgrenze maßstabsgetreu
-  singulärer Standort SF

2. VERKEHRSKONZEPT:

-  Gemeindestraße von bes. Verkehrsbedeutung
-  Parkplätze von besonderer Bedeutung

3. GRÜNLANDKONZEPT:



FUNKTIONEN - GENERALISIERTE FLÄCHENWIDMUNG



-  Erholungsfunktion
-  landwirtschaftl. Funktion

ENTWICKLUNGSZIELE

-  Grünverbindung

4. SONSTIGE PLANZEICHEN

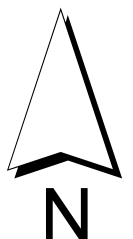
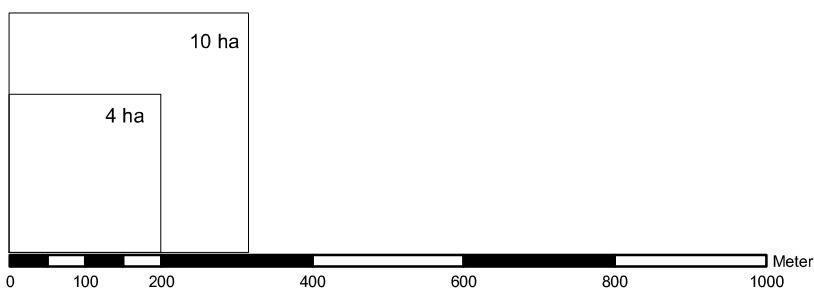
-  Gewässer
-  Wald entsprechend der forstrechtlichen Planung

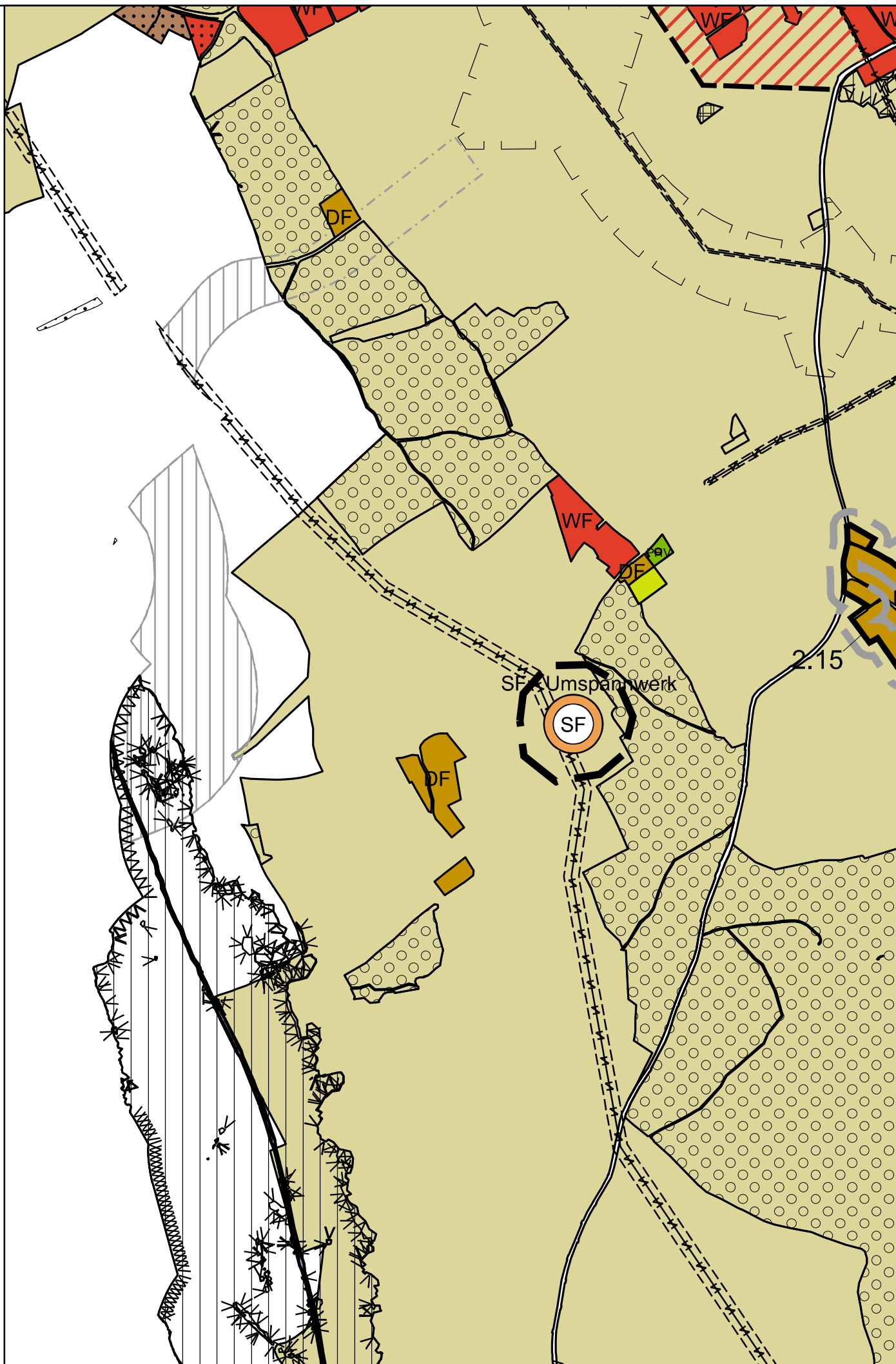
-  Grenze des Planungsgebietes
-  Planungsgebietes - nicht aktuell

ÄNDERUNGEN

PLANUNGSGEBIET	VON	IN
Ortschaft Hirschlag	landwirtschaftliche Funktion	Singulärer Standort für Sonderfunktion Umspannwerk

Längen - Flächenmaßstab: M 1:10000





1:10.000