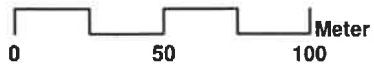
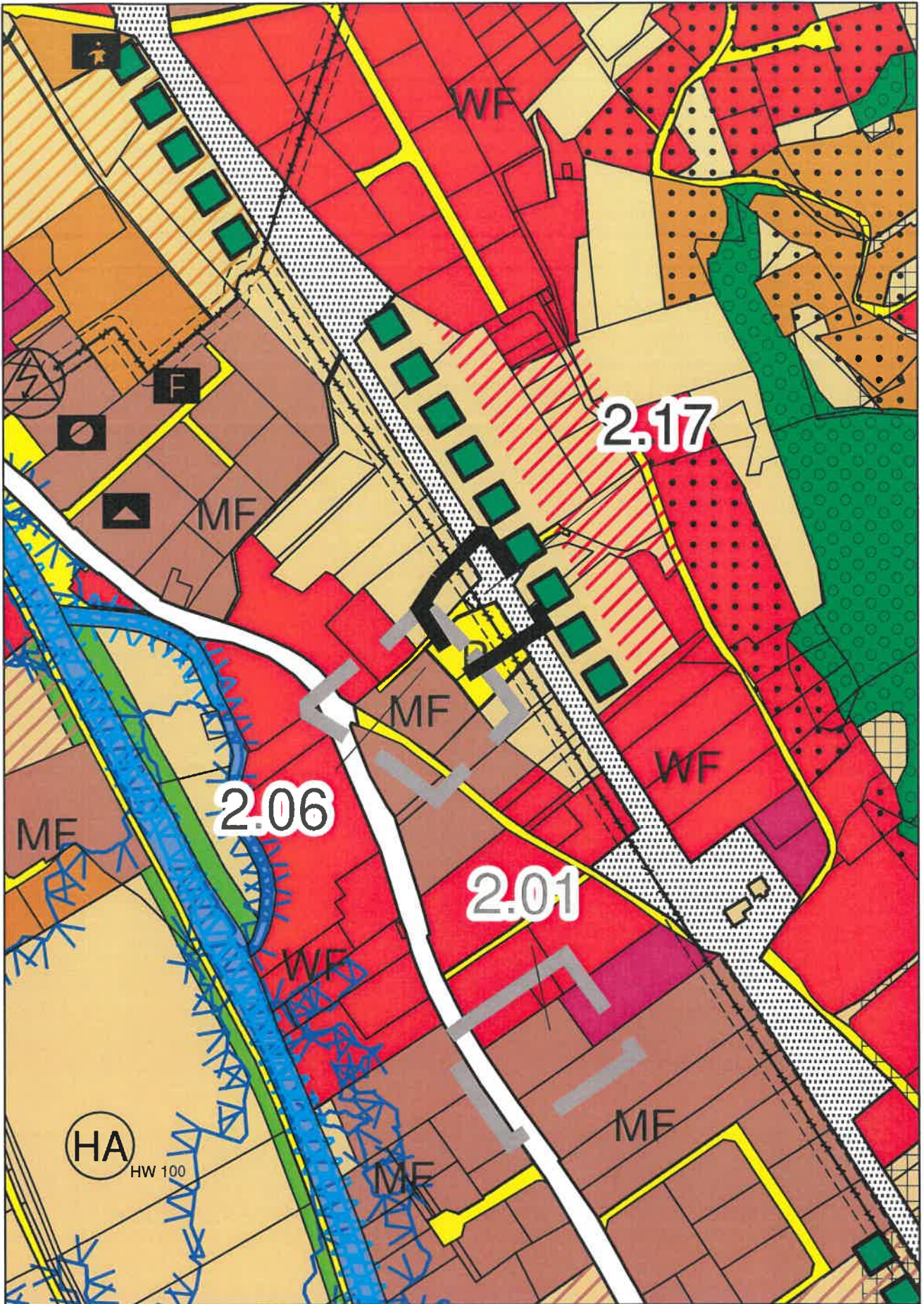
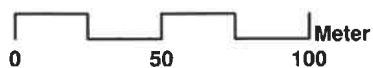
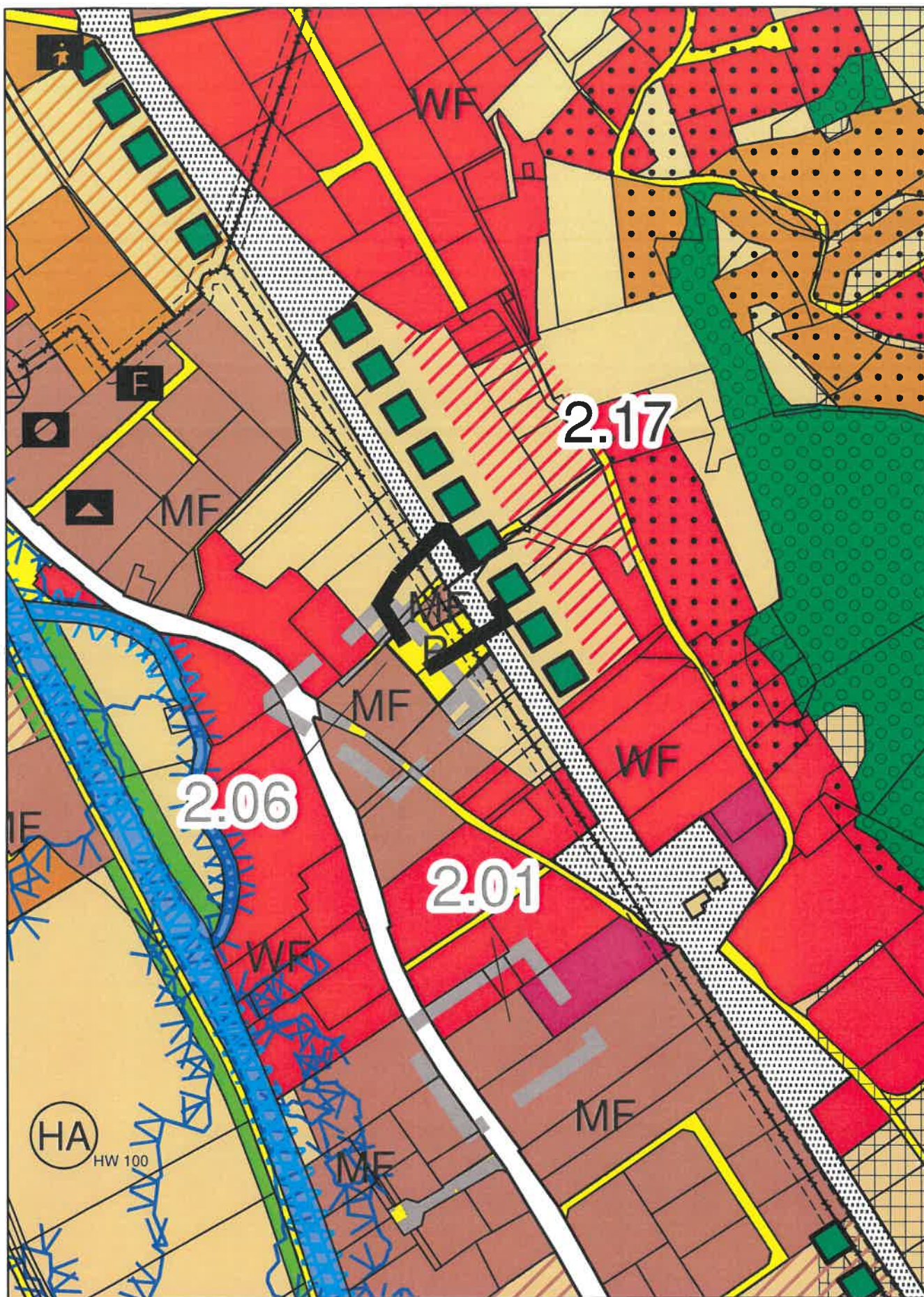









FLÄCHENWIDMUNGSPLAN MUNDERFING		EV. NR.		EV. NR. ÄNDERUNG	
		ÖEK 2		ÖEK 2.17	
		2012			
TEIL B: ÖRTLICHES ENTWICKLUNGSKONZEPT NR. 2				M 1 : 5.000	
ÄNDERUNG NR. 2.17				"Hotel - Weiß"	
ÖFFENTLICHE AUFLAGE			BESCHLUSS DES GEMEINDERATES		
AUFLAGE	VON	BIS	ZAHL		
			DATUM		
RUNDSIEGEL			BÜRGERMEISTER/IN		
GENEHMIGUNG DER OÖ. LANDESREGIERUNG			KUNDMACHUNG		
			KUNDMACHUNG	VOM	
			ANSCHLAG	AM	
			ABNAHME	AM	
			RUNDSIEGEL		
VERORDNUNGSPRÜFUNG DURCH DAS AMT DER OÖ. LANDESREGIERUNG					
PLANVERFASSER/IN					
 REGIOPLAN INGENIEURE Salzburg GmbH Siezenheimer Straße 39A A-5020 Salzburg		NAME ANSCHRIFT		 REGIOPLAN INGENIEURE Salzburg GmbH Siezenheimer Straße 39A 5020 Salzburg office@regioplan.org www.regioplan.org	
Rundsiegel / Stempel		Ort		Datum	
Unterschrift					
PROJ. NR.	PLAN NR.	GEZ.	DATUM:	M	DIN A4
1055/02a	AE 17	SR, HY	27.08.2021	1 : 2.500	4








LEGENDE

BAULANDKONZEPT

	Wohnfunktion		Entwicklungsziel Wohnfunktion
	Dörfliche Siedlungsfunktion		Entwicklungsziel Dorrfunktion
	Mischfunktion (umfasst Widmung M und untergeordnet MB)		Entwicklungsziel Mischfunktion
	Betriebliche Funktion (umfasst Widmung B und MB)		




VERKEHRSKONZEPT

	Gemeindestraße von besonderer Verkehrsbedeutung
	Geplante Gemeindestraße von besonderer Verkehrsbedeutung
	Parkplätze von bes. Bedeutung


VORBEHALTSFLÄCHEN

	Kindergarten		Schule
	Feuerwehr		Seelsorgeeinrichtung
	Verwaltungsgebäude		



GRÜNLANDKONZEPT

	Landwirtschaftl. Funktion
	Sonderfunktion Gz = Grünzug Trg = Trenngrün
	Trenngrün (Schutz- oder Pufferzone im Bauland, Widmungsabstufungen (Trg, Gz))

2. ERSICHTLICHMACHUNGEN VON PLANUNGEN DES BUNDES UND DES LANDES

	Landesstraßen L mit Schutzzonen Festgelegte Widmung: Für die Land und Forstwirtschaft bestimmte Fläche, Ödland
	Hochspannungsfreileitung oder Bahnstromleitung mit Schutzbereich
	Gewässer fließend Festgelegte Widmung: Für die Land- und Forstwirtschaft bestimmte Fläche, Ödland
	Hochwasserabflussgebiet mit Hochwasserlinien HW 100
	Hochwasserabflussgebiet mit Hochwasserlinien HW 30
	Hauptbahn
	Verdachtsfläche - Altlast
	Wald entsprechend der forstrechtlichen Planung
	Stationen mit Einrichtungen im Leitungsverlauf

3. SONSTIGE DARSTELLUNGEN

	Änderungsgebiet aktuell (2.17)
	Änderungsgebiet nicht aktuell

