

FLÄCHENWIDMUNGSPLAN MUNDERFING	EV. NR.	EV. NR. ÄNDERUNG
	ÖEK 2	ÖEK 2.12
	2012	

TEIL B: ÖRTLICHES ENTWICKLUNGSKONZEPT NR. 2	M 1 : 5.000
ÄNDERUNG NR. 2.12	"Föhrenweg"

ÖFFENTLICHE AUFLAGE		BESCHLUSS DES GEMEINDERATES	
AUFLAGE	VON	BIS	ZAHL
			DATUM


RUNDSIEGEL		BÜRGERMEISTER/IN	
RUNDSIEGEL		BÜRGERMEISTER/IN	

GENEHMIGUNG DER OÖ. LANDESREGIERUNG	KUNDMACHUNG
---	--------------------

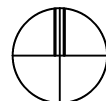
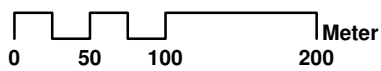
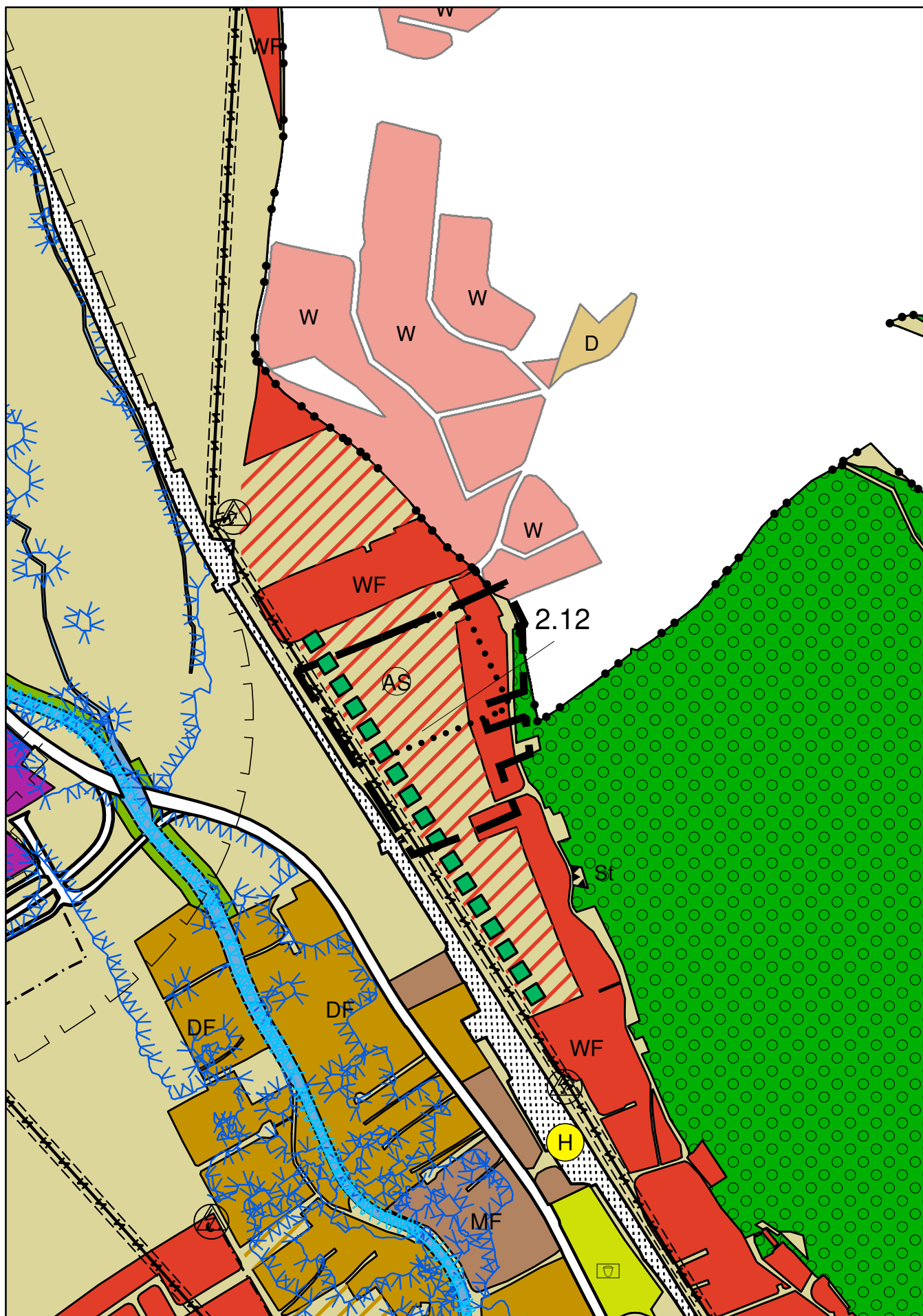
	KUNDMACHUNG	VOM
	ANSCHLAG	AM
	ABNAHME	AM
	RUNDSIEGEL	

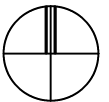
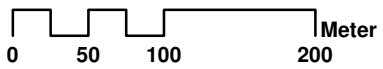
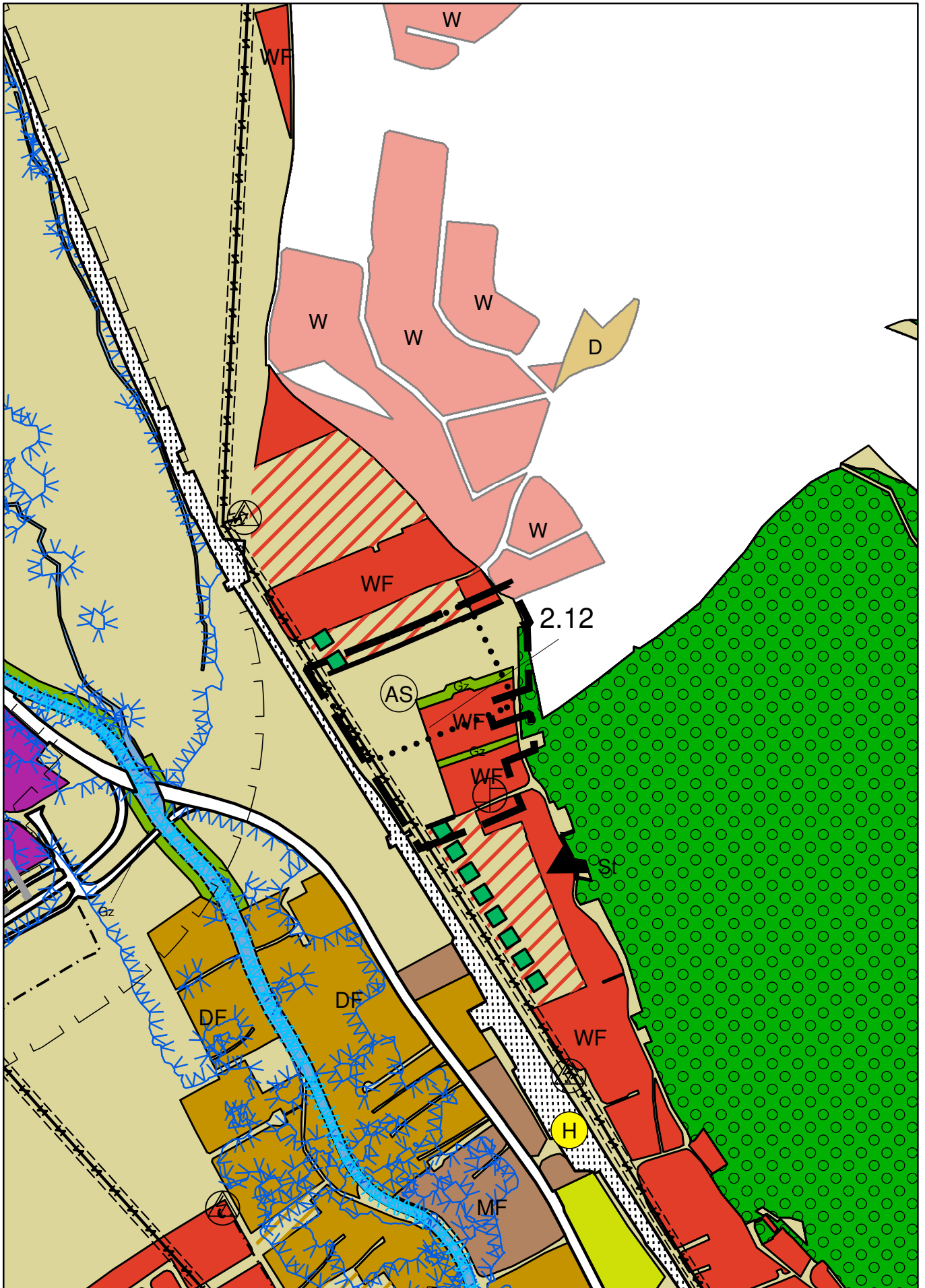
VERORDNUNGSPRÜFUNG DURCH DAS AMT DER OÖ. LANDESREGIERUNG	
--	--

PLANVERFASSER/IN

NAME	 REGIOPLAN INGENIEURE Salzburg GmbH Siezenheimer Straße 39A 5020 Salzburg office@regioplan.org www.regioplan.org
ANSCHRIFT	





Rundsiegel / Stempel	Ort	Datum	Unterschrift		
PROJ. NR. 1055/02a	PLAN NR. AE 12	GEZ. EP, HY	DATUM: 30.03.2020	M 1 : 5.000	DIN A4 4








LEGENDE






BAULANDKONZEPT

-  **WF** Wohnfunktion
-  **DF** Dörfliche Siedlungsfunktion
-  **MF** Mischfunktion
(umfasst Widmung M und untergeordnet MB)
-  **BF** Betriebliche Funktion
(umfasst Widmung B und MB)

ENTWICKLUNGSZIELE BAULANDKONZEPT

-  **WF** Entwicklungsziel Wohnfunktion
-  **DF** Entwicklungsziel dörfliche Siedlungsfunktion
-  Siedlungsgrenze maßstabsgetreu



GRÜNLANDKONZEPT

-  Landwirtschaftl. Funktion
-  Erholungsfunktion
-  Sonderfunktion
Gz = Grünstreifen
-  **+23** Bestehendes Wohngebäude im Grünland
-  **Trenngrün**
(Schutz- oder Pufferzone im Bauland, Widmungsabstufungen (Trg, Gz))

2. ERSICHTLICHMACHUNGEN VON PLANUNGEN DES BUNDES UND DES LANDES

-  **ÖBB-HB** Hauptbahn
-  Bundesstraßen-Planungsgebiet (tw. bereits umgesetzt)
-  **EAG 110 kV** Hochspannungsfreileitung oder
Bahnstromleitung mit Schutzbereich
-  Schaltstation
-  Wald entsprechend der
forstrechtlichen Planung
-  **AS** Archäologische Schutzzone
-  **Gewässer**
Festgelegte Widmung: Für die Land und
Forstwirtschaft bestimmte Fläche, Ödland
-  **HA** Hochwasserabflussgebiet mit
Hochwasserlinien HW 100
-  **HA** Hochwasserabflussgebiet mit
Hochwasserlinien HW 30
-  Gemeindegrenze
-  Pumpwerk

3. SONSTIGE DARSTELLUNGEN

-  Änderungsgebiet aktuell (2.12)
-  Änderungsgebiet nicht aktuell

