

FLÄCHENWIDMUNGSPLAN MUNDERFING	EV. NR.	EV. NR. ÄNDERUNG
	ÖEK 2	ÖEK 2.15
	2012	

TEIL B: ÖRTLICHES ENTWICKLUNGSKONZEPT NR. 2	M 1 : 5.000
ÄNDERUNG NR. 2.15	"Kobler - Röd"t"

ÖFFENTLICHE AUFLAGE		BESCHLUSS DES GEMEINDERATES	
AUFLAGE	VON	BIS	ZAHL
			DATUM


RUNDSIEGEL		BÜRGERMEISTER/IN	
RUNDSIEGEL		BÜRGERMEISTER/IN	

GENEHMIGUNG DER OÖ. LANDESREGIERUNG	KUNDMACHUNG
---	--------------------

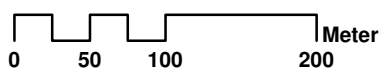
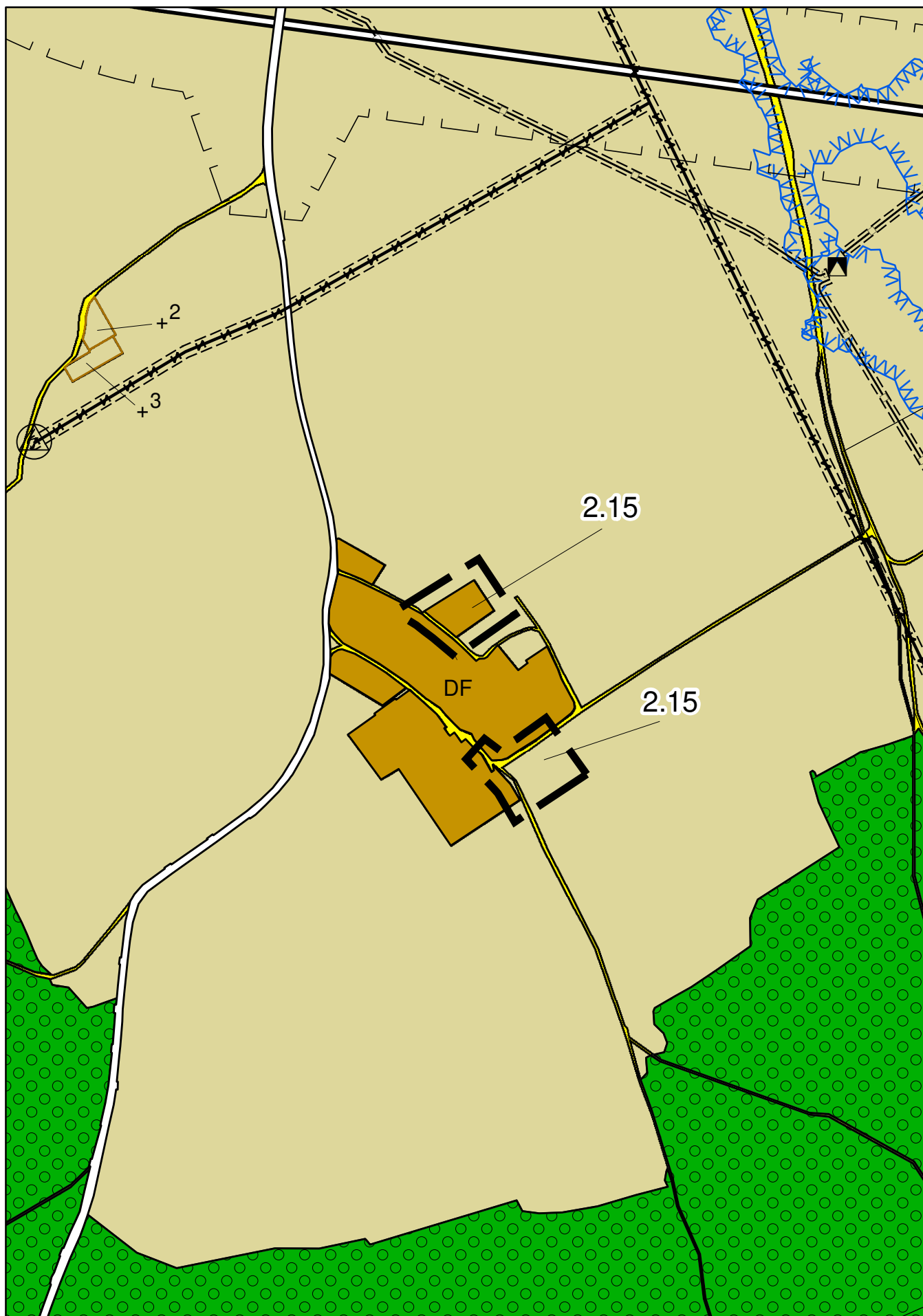
	KUNDMACHUNG	VOM
	ANSCHLAG	AM
	ABNAHME	AM
	RUNDSIEGEL	

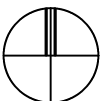
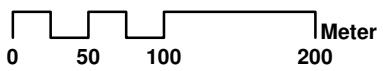
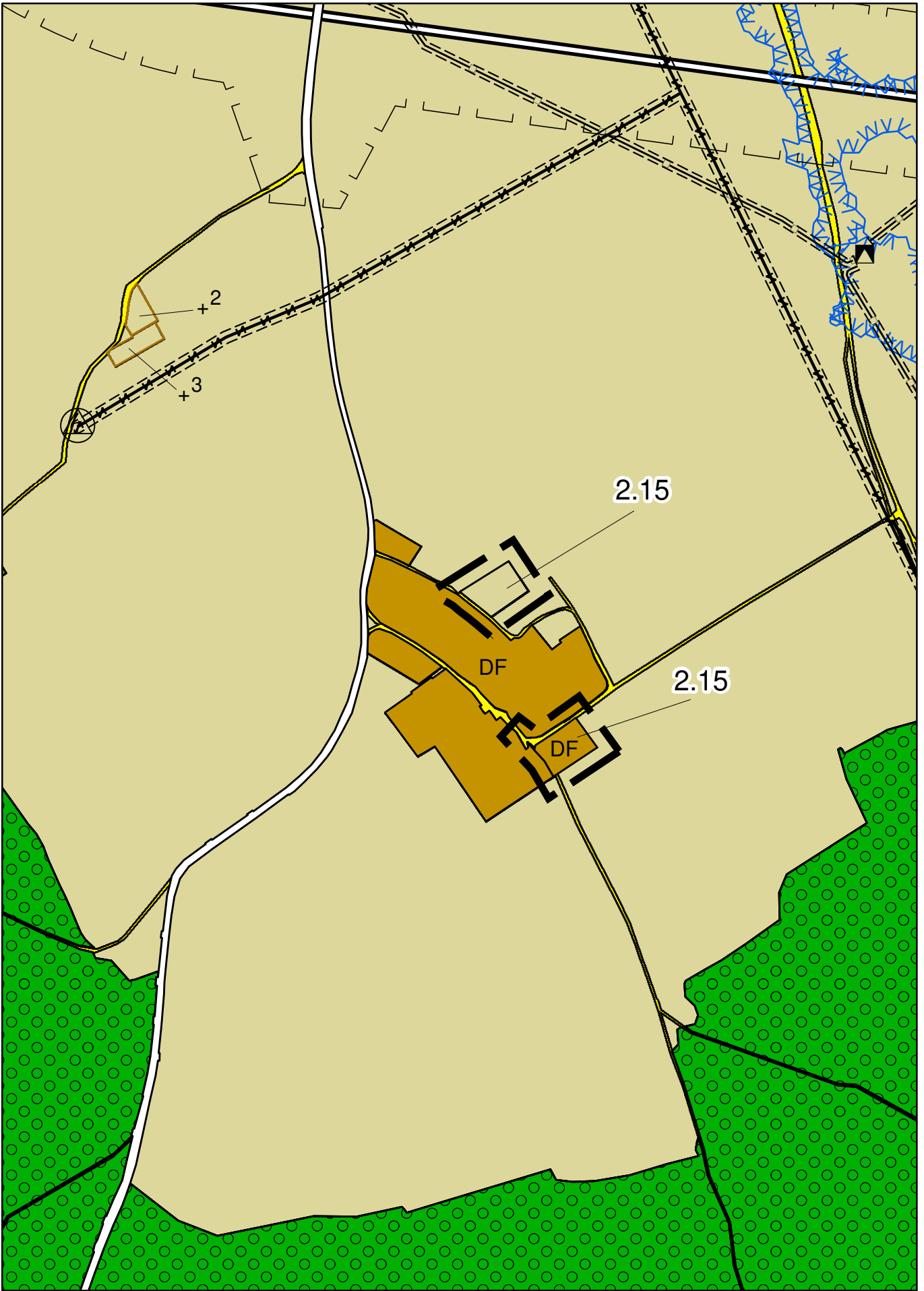
VERORDNUNGSPRÜFUNG DURCH DAS AMT DER OÖ. LANDESREGIERUNG	
--	--

PLANVERFASSER/IN

NAME	 REGIOPLAN INGENIEURE Salzburg GmbH Siezenheimer Straße 39A 5020 Salzburg office@regioplan.org www.regioplan.org
ANSCHRIFT	


Rundsiegel / Stempel	Ort	Datum	Unterschrift		
PROJ. NR. 1055/02a	PLAN NR. AE 15	GEZ. EP, HY	DATUM: 25.11.2020	M 1 : 5.000	DIN A4 4






LEGENDE

BAULANDKONZEPT


 DF Dörfliche Siedlungsfunktion

VERKEHRSKONZEPT


 Gemeindefraße von besonderer Verkehrsbedeutung


GRÜNLANDKONZEPT


 Landwirtschaftl. Funktion

 ,23 Bestehendes Wohngebäude im Grünland

2. ERSICHTLICHMACHUNGEN VON PLANUNGEN DES BUNDES UND DES LANDES


 L 1043 Landesstraßen L mit Schutzzonen
Festgelegte Widmung: Für die Land und Forstwirtschaft bestimmte Fläche, Ödland


 Bundesstraßen-Planungsgebiet (tw. bereits umgesetzt)

 EAG 110 KV Hochspannungsfreileitung oder Bahnstromleitung mit Schutzbereich


 Schaltstation


 Stationen mit Einrichtungen im Leitungsverlauf

 Hochwasserabflussgebiet mit Hochwasserlinien HW 100

 Wald entsprechend der forstrechtlichen Planung

3. SONSTIGE DARSTELLUNGEN

 Änderungsgebiet aktuell (2.15)

 Änderungsgebiet nicht aktuell

