

| | | |
|--|---------|------------------|
| FLÄCHENWIDMUNGSPLAN GEMEINDE MUNDERFING | EV. NR. | EV. NR. ÄNDERUNG |
| | FW 5 | FW 5.30 |
| | 2013 | |

TEIL A. FLÄCHENWIDMUNGSTEIL NR. 5
ÄNDERUNG NR. 5.30 **"Kobler - Rödte"**

GRUNDLAGE TEIL B: ÖEK NR. 2
ÖEK ÄNDERUNG Nr. 2.15

BESCHLUSS DES GEMEINDERATES
VOM

| | |
|----------------------------|--|
| ÖFFENTLICHE AUFLAGE | BESCHLUSS DES GEMEINDERATES |
|----------------------------|--|

| | | | | |
|---------|-----|-----|-------|--|
| AUFLAGE | VON | BIS | ZAHL | |
| | | | DATUM | |

| | |
|--|--|
| | |
|--|--|


| | | | |
|------------|------------------|------------|------------------|
| RUNDSIEGEL | BÜRGERMEISTER/IN | RUNDSIEGEL | BÜRGERMEISTER/IN |
|------------|------------------|------------|------------------|

| | |
|---|--------------------|
| GENEHMIGUNG DER OÖ. LANDESREGIERUNG | KUNDMACHUNG |
|---|--------------------|

| | | |
|--|-------------|------------------|
| | KUNDMACHUNG | VOM |
| | ANSCHLAG | AM |
| | ABNAHME | AM |
| | | |
| | RUNDSIEGEL | BÜRGERMEISTER/IN |

| | |
|--|--|
| VERORDNUNGSPRÜFUNG DURCH DAS AMT DER OÖ. LANDESREGIERUNG | |
|--|--|

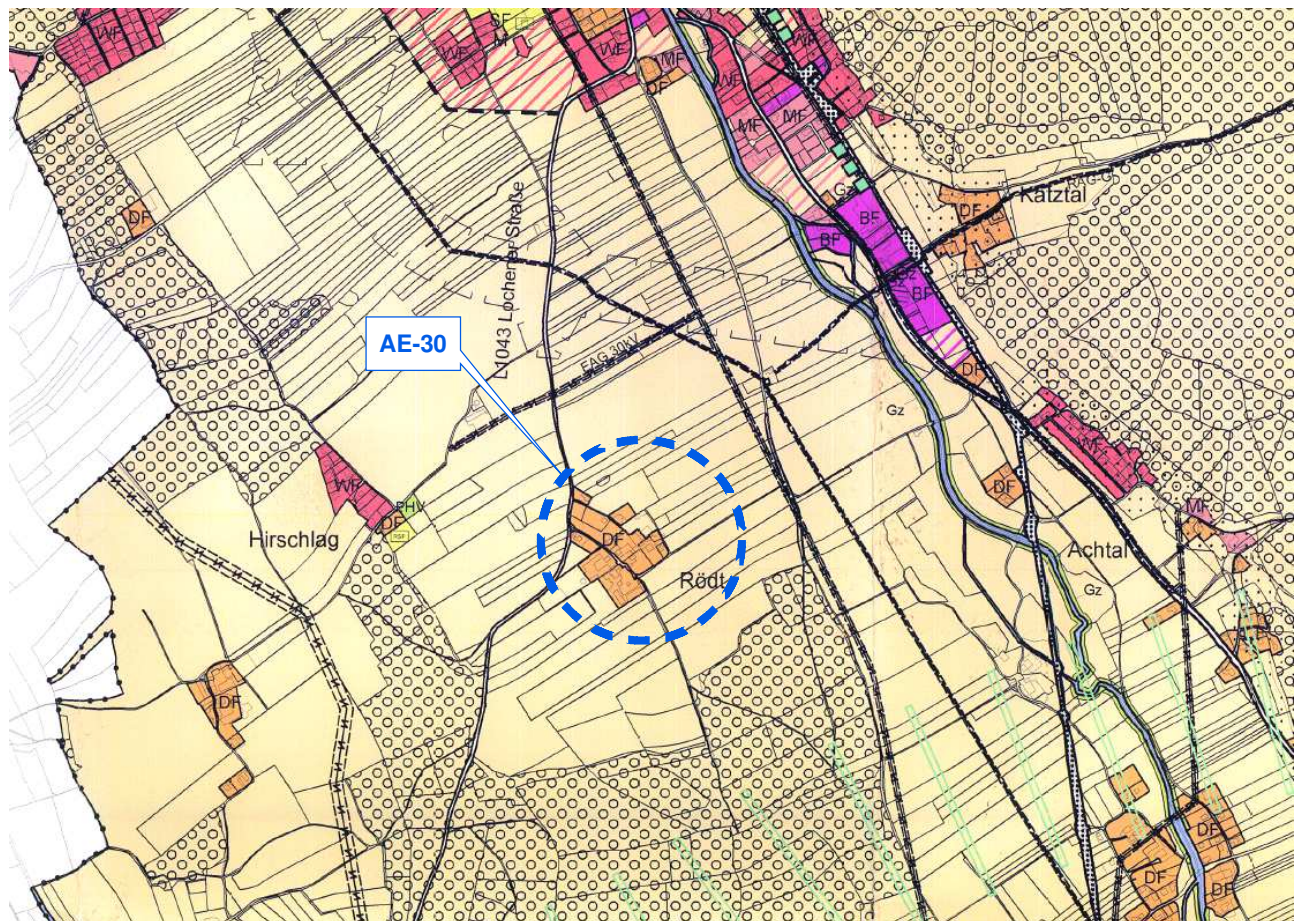
PLANVERFASSER/IN

| | | | |
|--|-----------|---|---|
| | NAME |  | REGIOPLAN INGENIEURE Salzburg GmbH |
| | ANSCHRIFT | | Siezenheimer Straße 39A 5020 Salzburg |
| | | | office@regioplan.org www.regioplan.org |

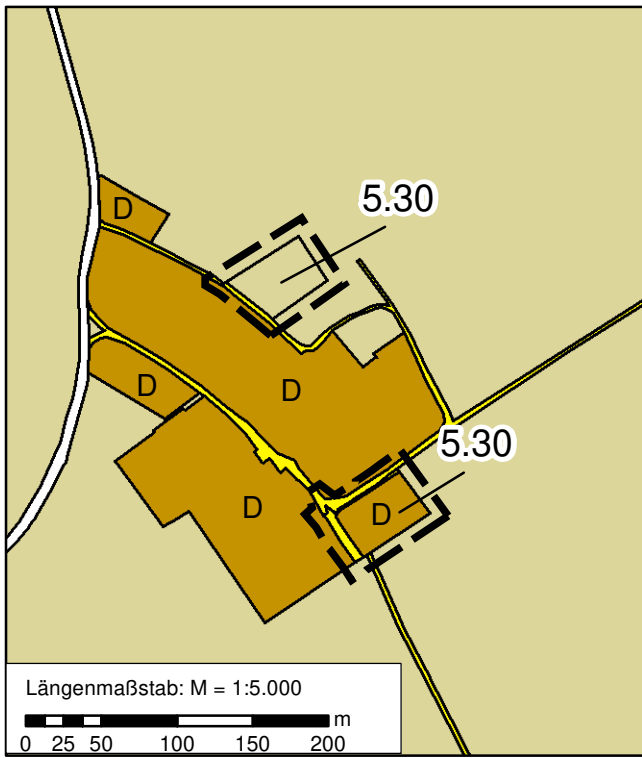
| | | | | | |
|----------------------|--------------|---------------|-------------------|--------------------------------------|----------|
| Rundsiegel / Stempel | | Ort | Datum | Unterschrift | |
| PROJ. NR. | PLAN NR. | GEZ. | DATUM: | M | DIN A4 |
| 1055/02a | AE-30 | EP, HY | 01.12.2020 | 1 : 2.000 1 : 5.000 | 4 |

| Änderungs-Nr. | Eigentümer/ Antragsteller | Parz. Nr. / KG | Größe in m ² | Widmung derzeit | Widmung beabsichtigt |
|---------------|--|--|----------------------------|---|---|
| AE 5.30 | Schmid Annemarie, Gemeinde Munderfing, Kobler Josef + Brigitte Rödt 1 5222 Munderfing | 2060 KG 40119 Munderfing | ca. 1.824 m ² | Dorfgebiet | Für die Land- und Forstwirtschaft bestimmte Fläche, Ödland |
| | | T 2034, T 2035, T 2122 T 2046 KG 40119 Munderfing | Ca. 1.781 m ² | Für die Land- und Forstwirtschaft bestimmte Fläche, Ödland & Verkehrsfläche, fließender Verkehr | Dorfgebiet |
| | | T 2034, T 2035, T 2122 T 2046 KG 40119 Munderfing | Ca. 316 m ² | Für die Land- und Forstwirtschaft bestimmte Fläche, Ödland | Verkehrsfläche, fließender Verkehr |

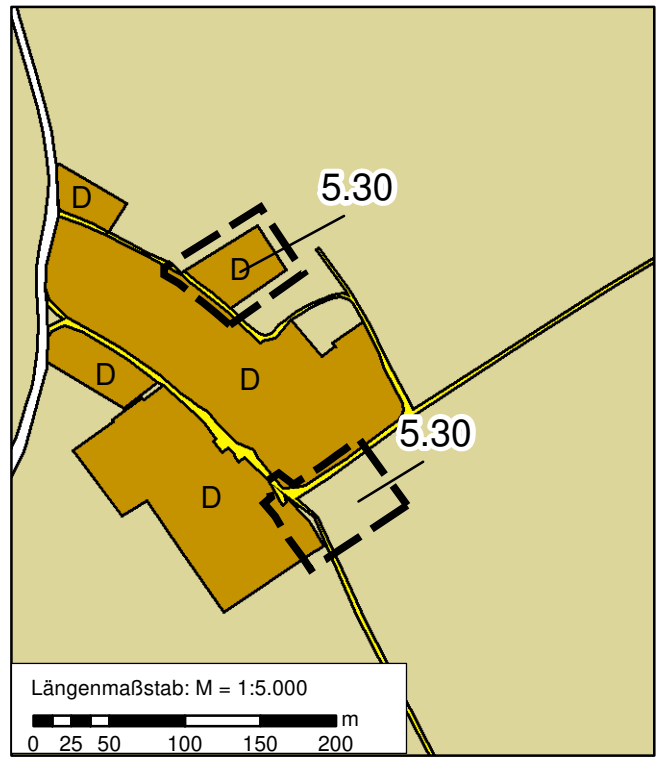
ÖEK 02 Stamplan (ohne Maßstab)



FWP Änderung Nr. 30; M = 1:5000



Rechtsstand FWP; M = 1:5000




FWP Änderung Nr. 30; M = 1:2000




LEGENDE

1. WIDMUNGEN


1.1 Bauland

 Dorfgebiet



1.2 Verkehrsflächen

 Verkehrsfläche - fließender Verkehr


1.3 Grünland

 Für die Land- und Forstwirtschaft bestimmte Fläche, Ödland

2. ERSICHTLICHMACHUNGEN VON PLANUNGEN DES BUNDES UND DES LANDES

 Landesstraßen L mit Schutzzonen
 Festgelegte Widmung: Für die Land und Forstwirtschaft bestimmte Fläche, Ödland

3. SONSTIGE DARSTELLUNGEN

 Änderungsgebiet aktuell (5.30)

 Katastralgemeindegrenze

 Grundstücksgrenze

 Höhengschichtlinien

Übersichtsplan Gemeindegebiet

