

FLÄCHENWIDMUNGSPLAN MUNDERFING	EV. NR.	EV. NR. ÄNDERUNG
	ÖEK 2	ÖEK 2.10
	2012	

TEIL B: ÖRTLICHES ENTWICKLUNGSKONZEPT NR. 2	M 1 : 5.000
ÄNDERUNG NR. 2.10	Neuhöllersberg

ÖFFENTLICHE AUFLAGE		BESCHLUSS DES GEMEINDERATES	
AUFLAGE	VON	BIS	ZAHL
			DATUM


RUNDSIEGEL	BÜRGERMEISTER/IN	RUNDSIEGEL	BÜRGERMEISTER/IN
------------	------------------	------------	------------------

GENEHMIGUNG DER OÖ. LANDESREGIERUNG	KUNDMACHUNG
---	--------------------

	KUNDMACHUNG	VOM
	ANSCHLAG	AM
	ABNAHME	AM
	RUNDSIEGEL	

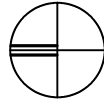
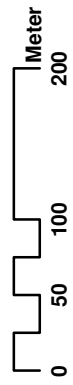
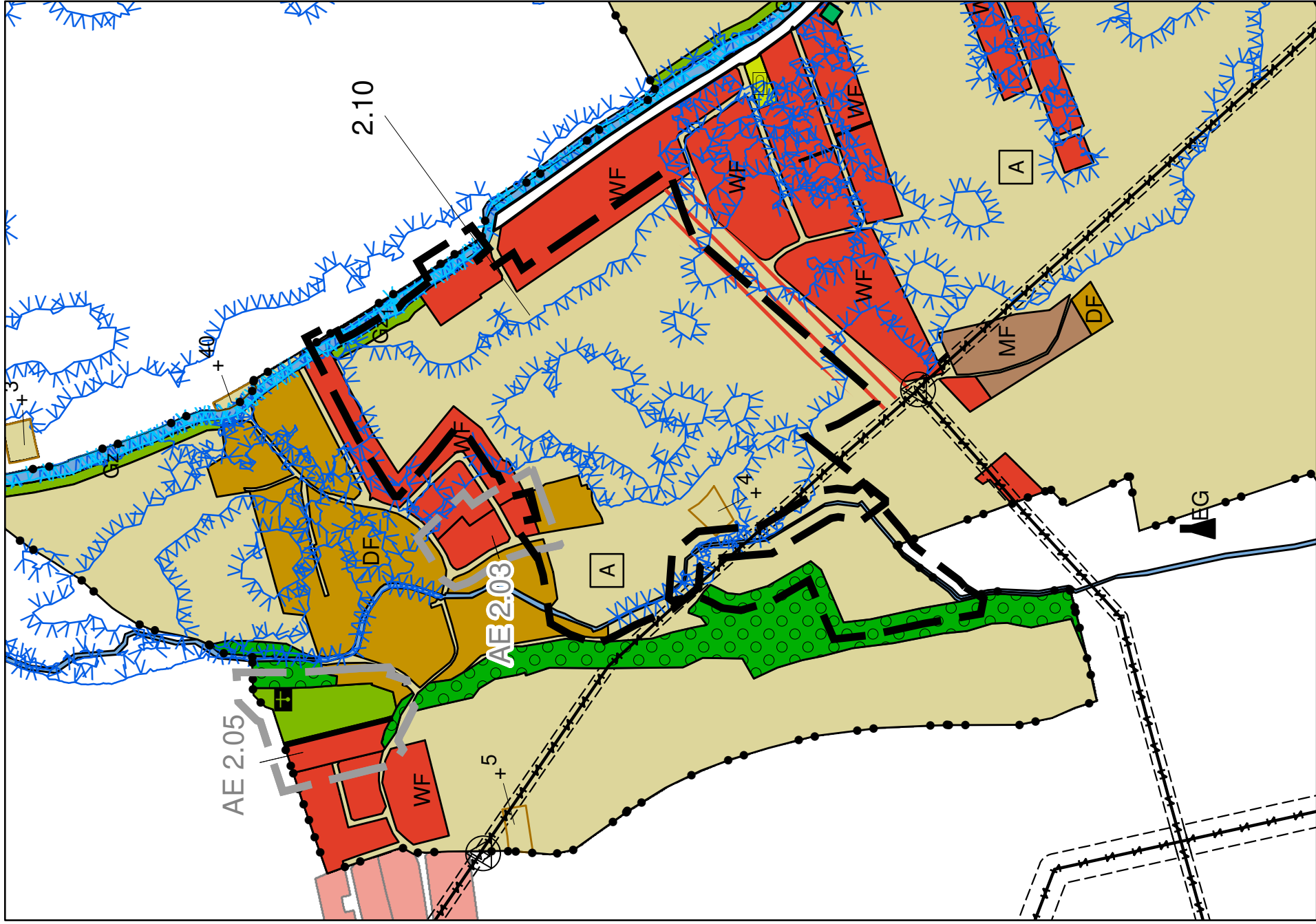
VERORDNUNGSPRÜFUNG DURCH DAS AMT DER OÖ. LANDESREGIERUNG	
--	--

PLANVERFASSER/IN

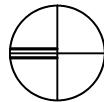
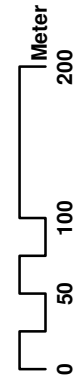
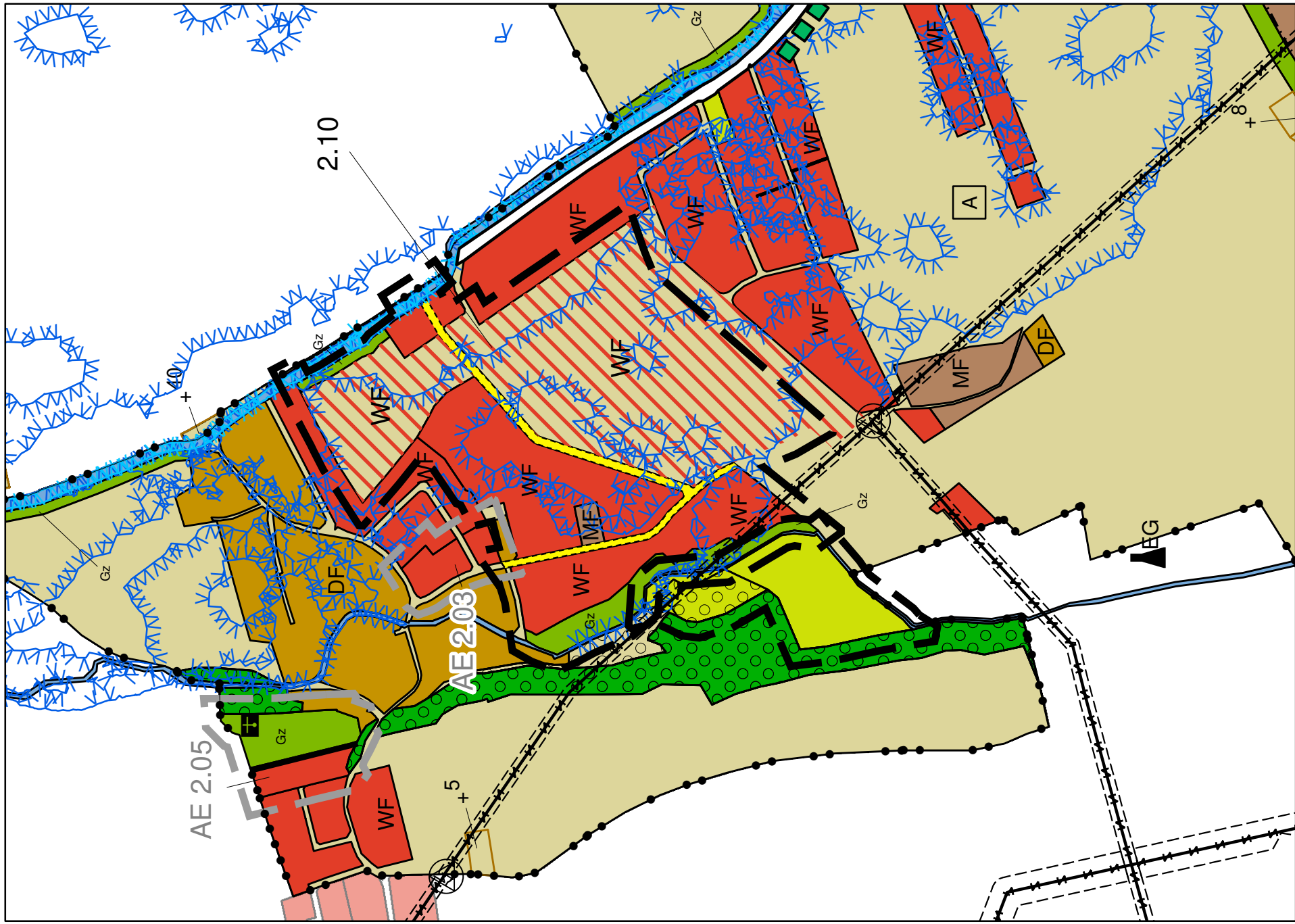
NAME	 REGIOPLAN REGIOPLAN INGENIEURE Salzburg GmbH Siezenheimer Straße 39A 5020 Salzburg office@regioplan.org www.regioplan.org
ANSCHRIFT	

Rundsiegel / Stempel	Ort	Datum	Unterschrift		
PROJ. NR. 1055/02a	PLAN NR. AE 10	GEZ. NL, HY	DATUM: 05.02.2019	M 1 : 5.000	DIN A4 4

Rechtsstand ÖEK 02; M = 1 : 5.000



ÖEK 02 AE 10; M = 1 : 5.000



LEGENDE

BAULANDKONZEPT

- WF Wohnfunktion
- DF Dörfliche Siedlungsfunktion
- MF Mischfunktion
(umfasst Widmung M und untergeordnet MB)

ENTWICKLUNGSZIELE BAULANDKONZEPT

- WF Entwicklungsziel Wohnfunktion
- A Signatur für räumlich konkret zugeordnete Abrundung
- + Seelsorgeneinrichtung

VERKEHRSKONZEPT

- Geplante Gemeindestraße von besonderer Verkehrsbedeutung

GRÜNLANDKONZEPT

- Landwirtschaftl. Funktion
- Erholungsfunktion
- Sonderfunktion
Gz = Grünzug
- .23 Bestehendes Wohngebäude im Grünland

ERSICHTLICHMACHUNGEN VON PLANUNGEN DES BUNDES UND DES LANDES

- B147 Landesstraßen B
Festgelegte Widmung: Für die Land und Forstwirtschaft bestimmte Fläche, Ödland
- EAG 30kV
Hochspannungsfreileitung oder Bahnstromleitung mit Schutzbereich
- ⚡ Schaltstation
- Wald entsprechend der forstrechtlichen Planung
- Gewässer
Festgelegte Widmung: Für die Land und Forstwirtschaft bestimmte Fläche, Ödland
- HA Hochwasserabflussgebiet mit Hochwasserlinien HW 30
- HA Hochwasserabflussgebiet mit Hochwasserlinien HW 100

DARSTELLUNG DES GRENZVERLAUFS

- Änderungsgebiet aktuell
- Änderungsgebiet nicht aktuell
- Gemeindegrenze

Übersichtsplan Gemeindegebiet

